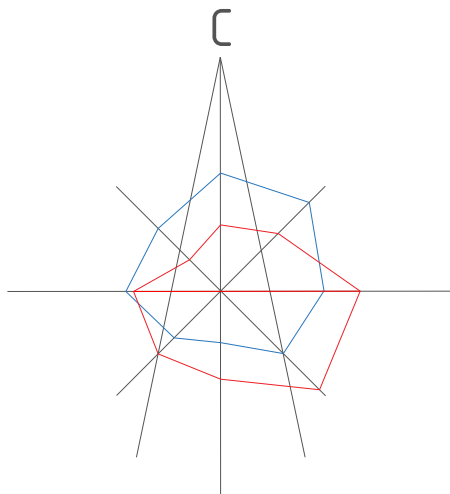










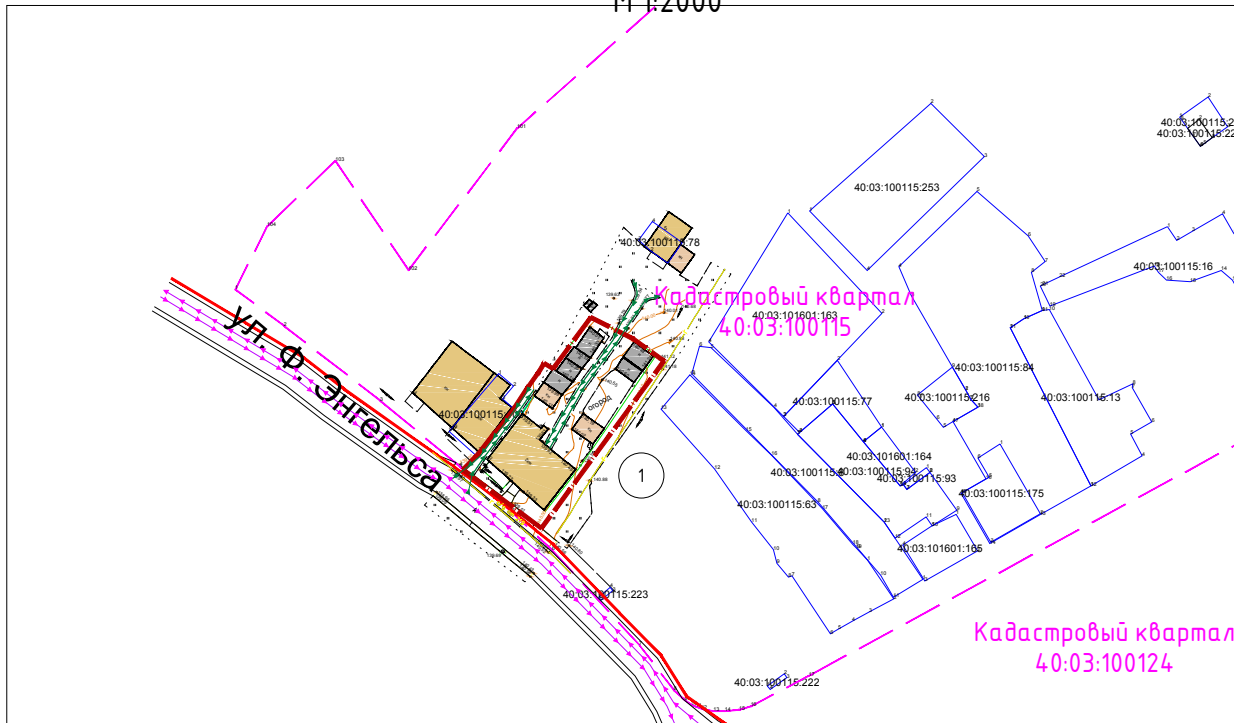
Чертеж красных линий (основной чертеж проекта планировки территории)






М 1:2000



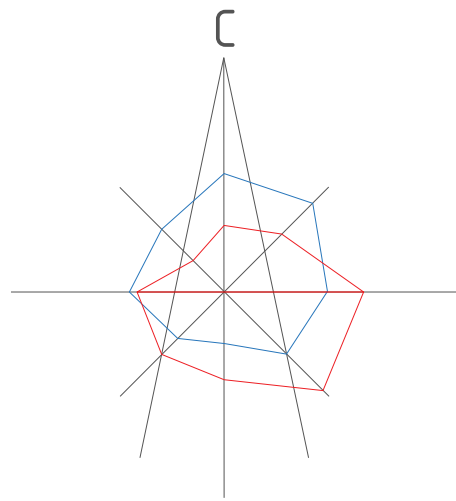
Условные обозначения:

-  - Граница кадастрового квартала
-  - Границы земельных участков, учтенных в кадастре недвижимости
-  - граница проектирования
-  - красные линии, проектируемые, координируемые в проекте планировки
-  - существующий газопровод
-  - жилые здания
-  - склады и сараи
-  - Для размещения иных объектов промышленности, энергетики, транспорта, связи, радиовещания, телевидения, информатики, обеспечения космической деятельности, обороны, безопасности и иного специального назначения



						Муниципальный контракт (договор) № 3084п/16 "Разработка проекта планировки и межевания земельного участка, расположенного по адресу: Калужская область, г. Боровск, ул. Ф. Энгельса, д.2"			
						Проект межевания территории земельного участка			
Изм.	Кол. уч.	Лист	№ док.	Подп.	Дата	Проект планировки территории	Стадия	Лист	Листов
Директор		Гулин					МО	1	5
ГАП		Рейзман				Чертеж красных линий (основной чертеж проекта планировки территории) М 1:2000	ООО "МФЦ "БИНОМ"		
Нач. ОГИ		Греков							
Выполнил		Пугачёв							
Н.контроль		Наумова							

Чертеж проекта межевания территории М 1:1000



Условные обозначения:

- Граница кадастрового квартала
- Границы земельных участков, учтенных в государственном кадастре недвижимости
- граница проектирования
- красные линии, проектируемые, координируемые в проекте планировки
- существующий газопровод

Границы территориальных зон:

- Ж-5: зона исторической жилой застройки
- Р: зона рекреационного назначения
- О-2: зона размещения социального и коммунально-бытового назначения

- номер ЗУ по экспликации

Экспликация земельных участков

№ п/п по меж.	№ стр. на плане	Разрешенное использование	S по проекту	S по сведениям ГКН	Примечание
1	-	Малозэтажная многоквартирная жилая застройка	1304	-	код* 2.1.1

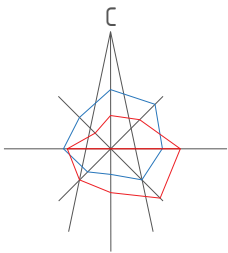
*Код принят в соответствии с "Классификатором видов разрешенного использования земельных участков (с изменениями на 30 сентября 2015 года)", утвержденным приказом Министерства экономического развития Российской Федерации от 1 сентября 2014 года N 540

						Муниципальный контракт (договор) № 3084п/16 "Разработка проекта планировки и межевания земельного участка, расположенного по адресу: Калужская область, г. Боровск, ул. Ф. Энгельса, д.2"			
						Проект межевания территории земельного участка			
Изм.	Кол. уч.	Лист	№ док.	Подп.	Дата				
Директор	Гулин					Проект планировки территории	Стадия	Лист	Листов
ГАП	Рейзман						МО	1	1
Нач. ОГИ	Греков								
Выполнил	Пугачёв					Чертеж проекта межевания территории М 1:1000	ООО "МФЦ "БИНОМ"		
Н.контроль	Наумова								

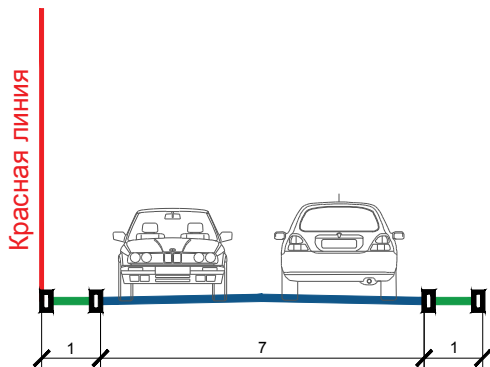
Копировал

Формат А3

Схема поперечных профилей улиц и проездов.



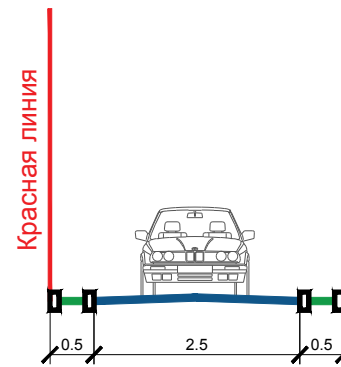
Поперечный профиль 1



тротуар Проезжая часть тротуар

Основной проезд

Поперечный профиль 2



тротуар Проезжая часть тротуар

Второстепенный проезд

Согласовано

Взам. инв. №

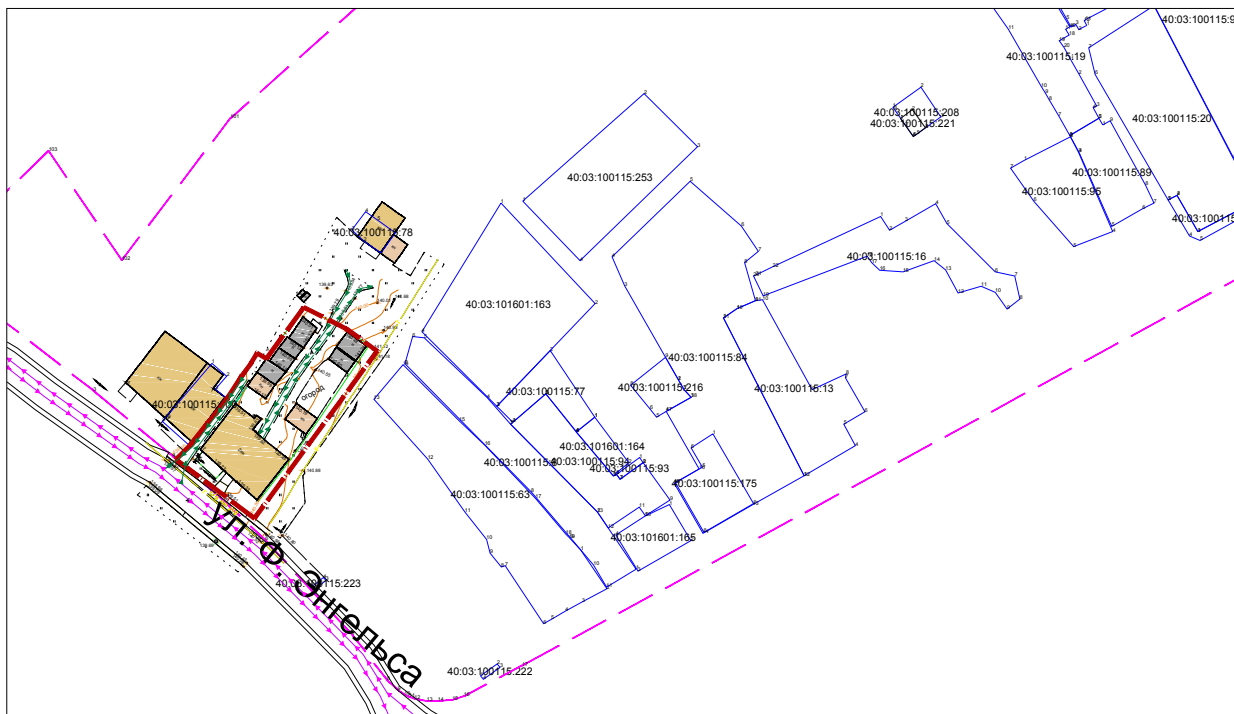
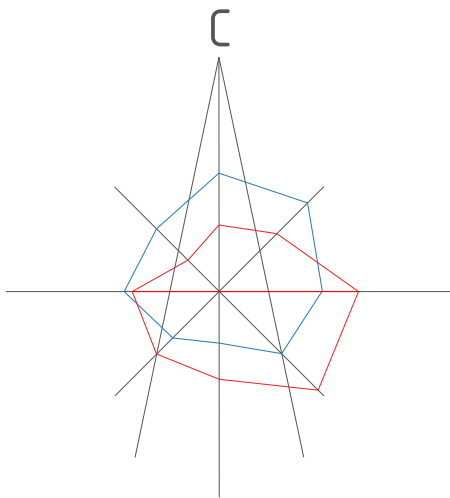
Подпись и дата

Инв. № подл.










1. Данный лист смотреть совместно с чертежом ППТ-1 "Чертеж проекта планировки"

						Муниципальный контракт (договор) № 3084п/16 "Разработка проекта планировки и межевания земельного участка, расположенного по адресу: Калужская область, г. Боровск, ул. Ф. Энгельса, д.2"			
						Проект планировки территории земельного участка			
Изм.	Кол. уч.	Лист	№ док.	Подп.	Дата	Материалы по обоснованию проекта планировки	Стадия	Лист	Листов
Директор	Гулин						МО		
ГАП	Рейзман								
Нач. ОГИ	Греков								
Выполнил	Пугачёв						Схема поперечных профилей улиц и проездов	ООО "МФЦ "БИНОМ"	
Н.контроль	Наумова								

Чертеж красных линий (основной чертеж проекта планировки территории)
М 1:2000



Условные обозначения:

-  - Граница кадастрового квартала
-  - Границы земельных участков, учтенных в государственном кадастре недвижимости
-  - граница проектирования
-  - существующий газопровод
-  - жилые здания
-  - склады и сараи
-  - Для размещения иных объектов промышленности, энергетики, транспорта, связи, радиовещания, телевидения, информатики, обеспечения космической деятельности, обороны, безопасности и иного специального назначения
-  - улицы районного значения
-  - второстепенные жилые улицы




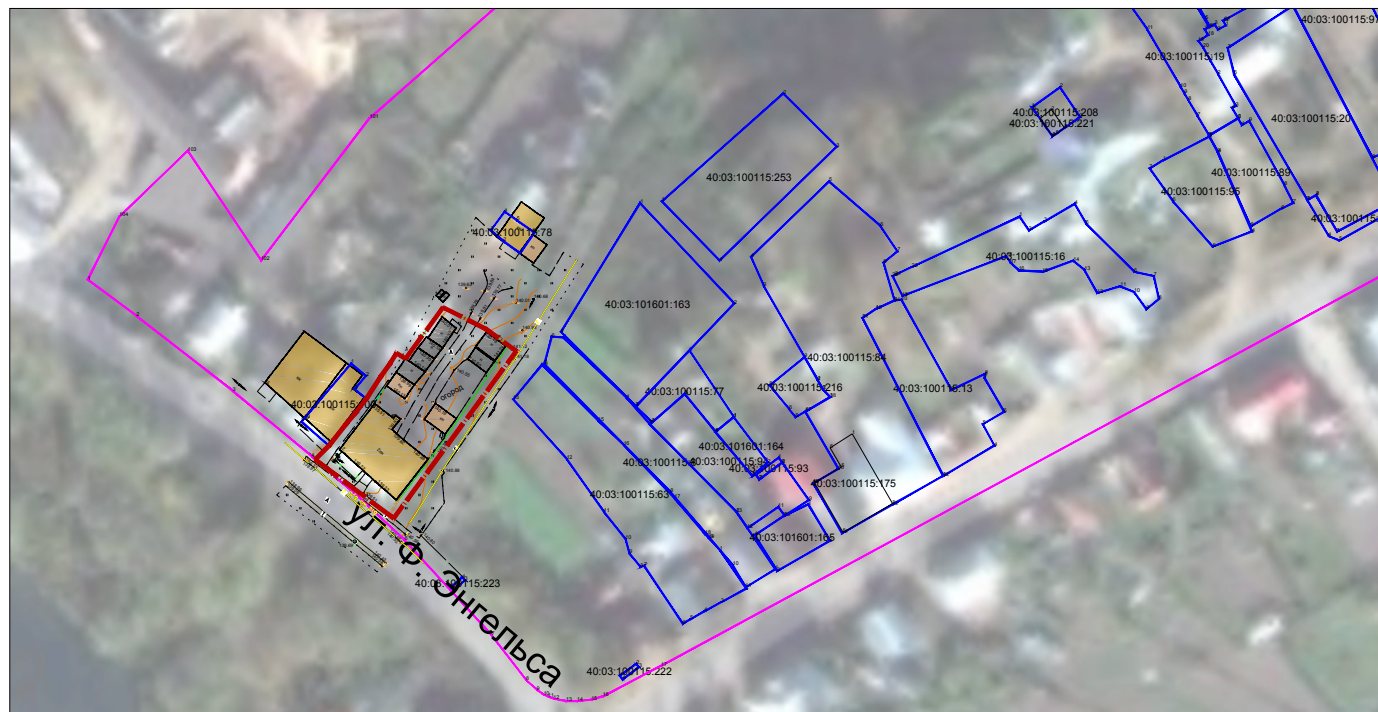
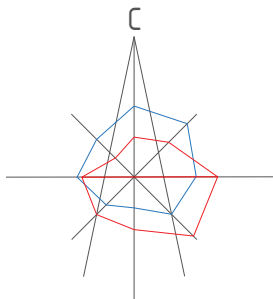







						Муниципальный контракт (договор) № 3084п/16 "Разработка проекта планировки и межевания земельного участка, расположенного по адресу: Калужская область, г. Боробск, ул. Ф. Энгельса, д.2"			
						Проект планировки территории земельного участка			
Изм.	Кол. уч.	Лист	№ док.	Подп.	Дата	Проект планировки территории	Стадия	Лист	Листов
Директор	Гулин						МО	1	5
ГАП	Рейзман					Чертеж красных линий (основной чертеж проекта планировки территории) М 1:2000	ООО "МФЦ "БИНОМ"		
Нач. ОГИ	Греков								
Выполнил	Пугачёв								
Н.контроль	Наумова								

Схема использования территории в период подготовки проекта планировки (опорный план) М 1:2000



Условные обозначения:

-  -Граница кадастрового квартала
-  -Границы земельных участков, учтенных в государственном кадастре недвижимости
-  - существующий газопровод
-  - граница проектирования
-  - жилые здания
-  - склады и сараи
-  - Для размещения иных объектов промышленности, энергетики, транспорта, связи, радиовещания, телевидения, информатики, обеспечения космической деятельности, обороны, безопасности и иного специального назначения






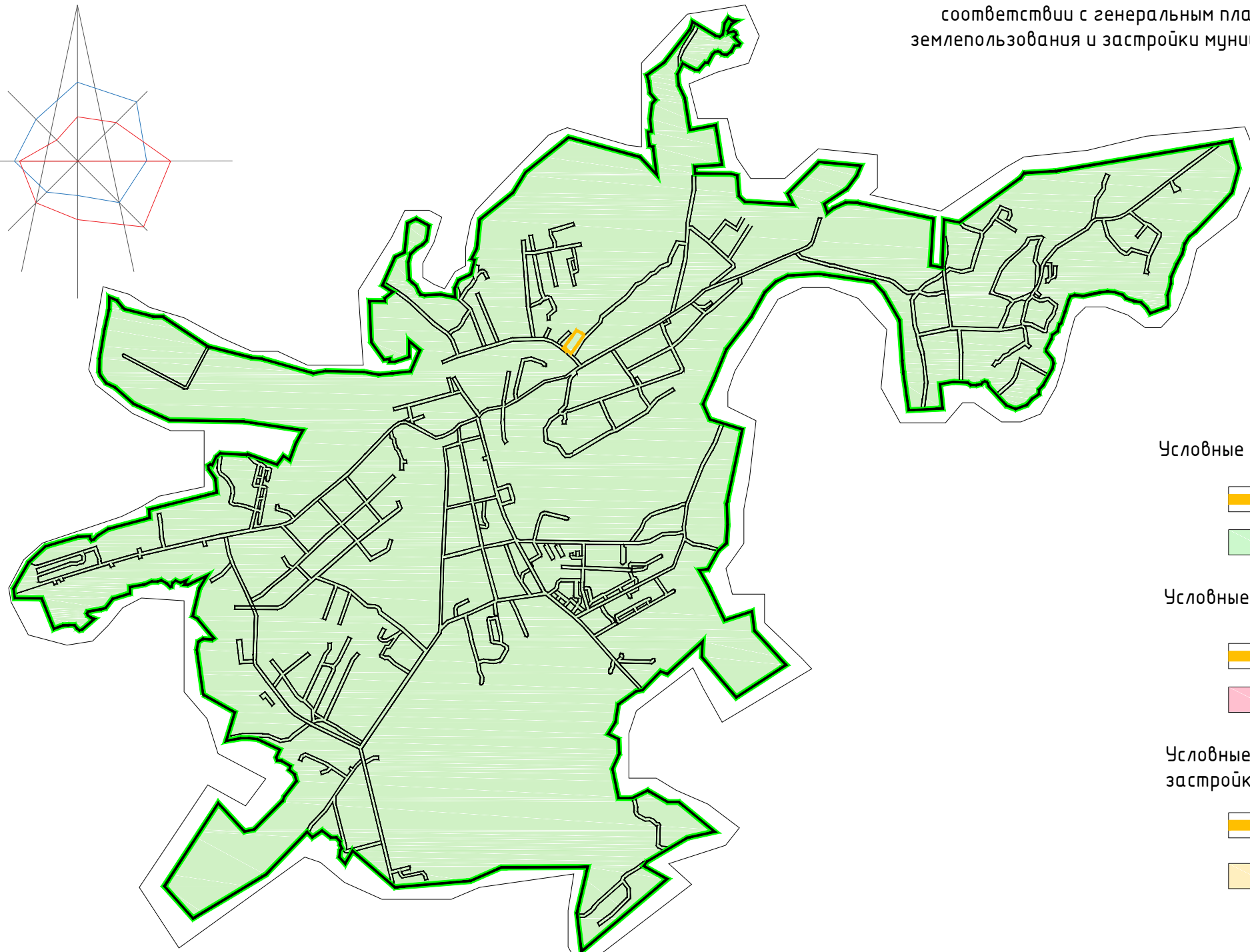
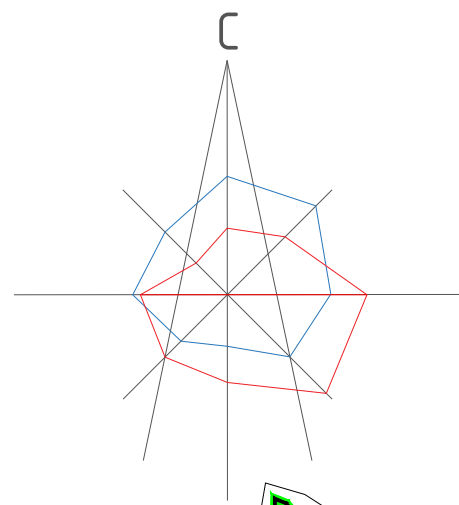


						Муниципальный контракт (договор) № 3084п/16 "Разработка проекта планировки и межевания земельного участка, расположенного по адресу: Калужская область, г. Боровск, ул. Ф. Энгельса, д.2"			
						Проект планировки территории земельного участка			
Изм.	Кол. уч.	Лист	№ док.	Подп.	Дата	Материалы по обоснованию проекта планировки	Стадия	Лист	Листов
Директор	Гулин						МО	2	5
ГАП	Рейзман					Схема использования территории в период подготовки проекта планировки (опорный план) М 1:2000	ООО "МФЦ "БИНОМ"		
Нач. ОГИ	Греков								
Выполнил	Пугачёв								
Н.контроль	Наумова								



Схема с отображением границ проектируемой территории, зон функционального назначения в соответствии с генеральным планом, территориальных зон в соответствии с Правилами землепользования и застройки муниципального образования Боровского городского поселения



Условные обозначения:

-  - граница проектирования
-  - территория МО г.Боровск

Условные обозначения в соответствии с Генеральным планом г.Боровск:

-  - граница проектирования
-  - малоэтажные жилые дома

Условные обозначения в соответствии с Правилами землепользования и застройки г.Боровск:



-  - граница проектирования
-  - Ж-5: зона исторической жилой застройки

Схема зон функционального назначения в соответствии с Генеральным планом г. Боровск:

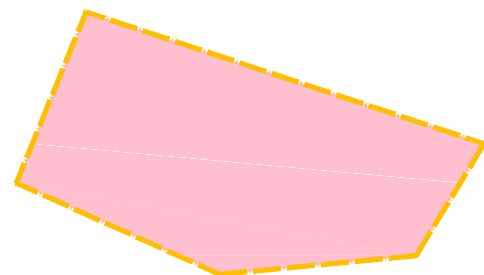
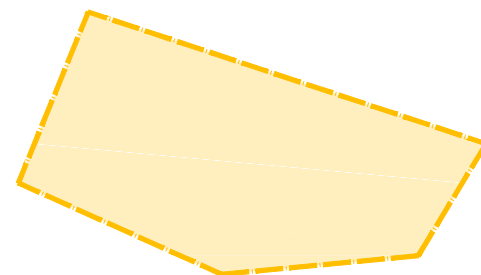






Схема с отображением границ территориальных зон в соответствии с Правилами землепользования и застройки г.Боровск:



Согласовано

Инв. № подл.	Подпись и дата	Взам. инв. №

Муниципальный контракт (договор) № 3084п/16 "Разработка проекта планировки и межевания земельного участка, расположенного по адресу: Калужская область, г. Боровск, ул. Ф. Энгельса, д.2"						
Проект планировки территории земельного участка						
Изм.	Кол. уч.	Лист	№ док.	Подп.	Дата	
Директор	Гулин					
ГАП	Реїзман					
Нач. ОГИ	Греков					
Выполнил	Пузачёв					
Н.контроль	Наумова					
Материалы по обоснованию проекта планировки				Стадия	Лист	Листов
				МО	1	5
Схема с отображением границ проектируемой территории, зон функционального назначения в соответствии с ГП, территориальных зон в соответствии с ПЗЗ муниципального образования Боровское городское поселение;				ООО "МФЦ "БИНОМ"		