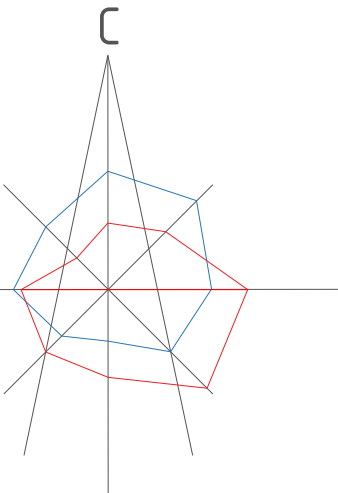


# Чертеж красных линий (основной чертеж проекта планировки территории)

М 1:2000



## Условные обозначения:

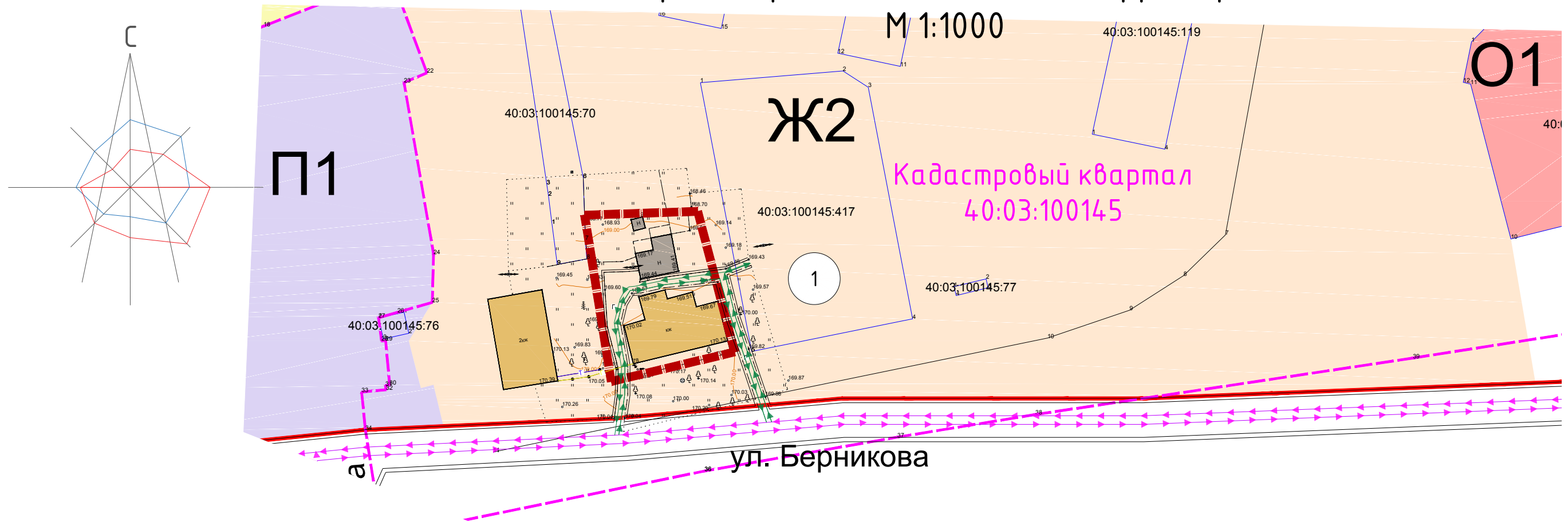
- Граница кадастрового квартала
- Границы земельных участков, учтенных в государственном кадастре недвижимости
- граница проектирования
- красные линии, проектируемые, координируемые в проекте планировки
- существующий газопровод
- существующая теплосеть
- жилые здания
- склады и сараи
- Для размещения иных объектов промышленности, энергетики, транспорта, связи, радиовещания, телевидения, информатики, обеспечения космической деятельности, обороны, безопасности и иного специального назначения

Изм.	Кол. уч.	Лист	№ док.	Подп.	Дата
Директор	Гулин				
ГАП	Рейзман				
Нач. ОГИ	Греков				
Выполнил	Пугачёв				
Н.контроль	Наумова				

Муниципальный контракт (договор) № 3084п/16 "Разработка проекта планировки и межевания земельного участка, расположенного по адресу: Калужская область, г. Боровск, ул. Берникова, д.78"			
Проект планировки территории земельного участка			
Проект планировки территории	Стадия	Лист	Листов
	МО	1	5
Чертеж красных линий (основной чертеж проекта планировки территории) М 1:2000		ООО "МФЦ "БИНОМ"	

# Чертеж проекта межевания территории

М 1:1000



## Условные обозначения:

- Граница кадастрового квартала
- Границы земельных участков, учтенных в государственном кадастре недвижимости
- граница проектирования
- красные линии, проектируемые, координируемые в проекте планировки
- существующий газопровод
- существующая теплотрасса

### Границы территориальных зон:

- Ж-2: зона застройки малоэтажными жилыми домами
- номер ЗУ по экспликации

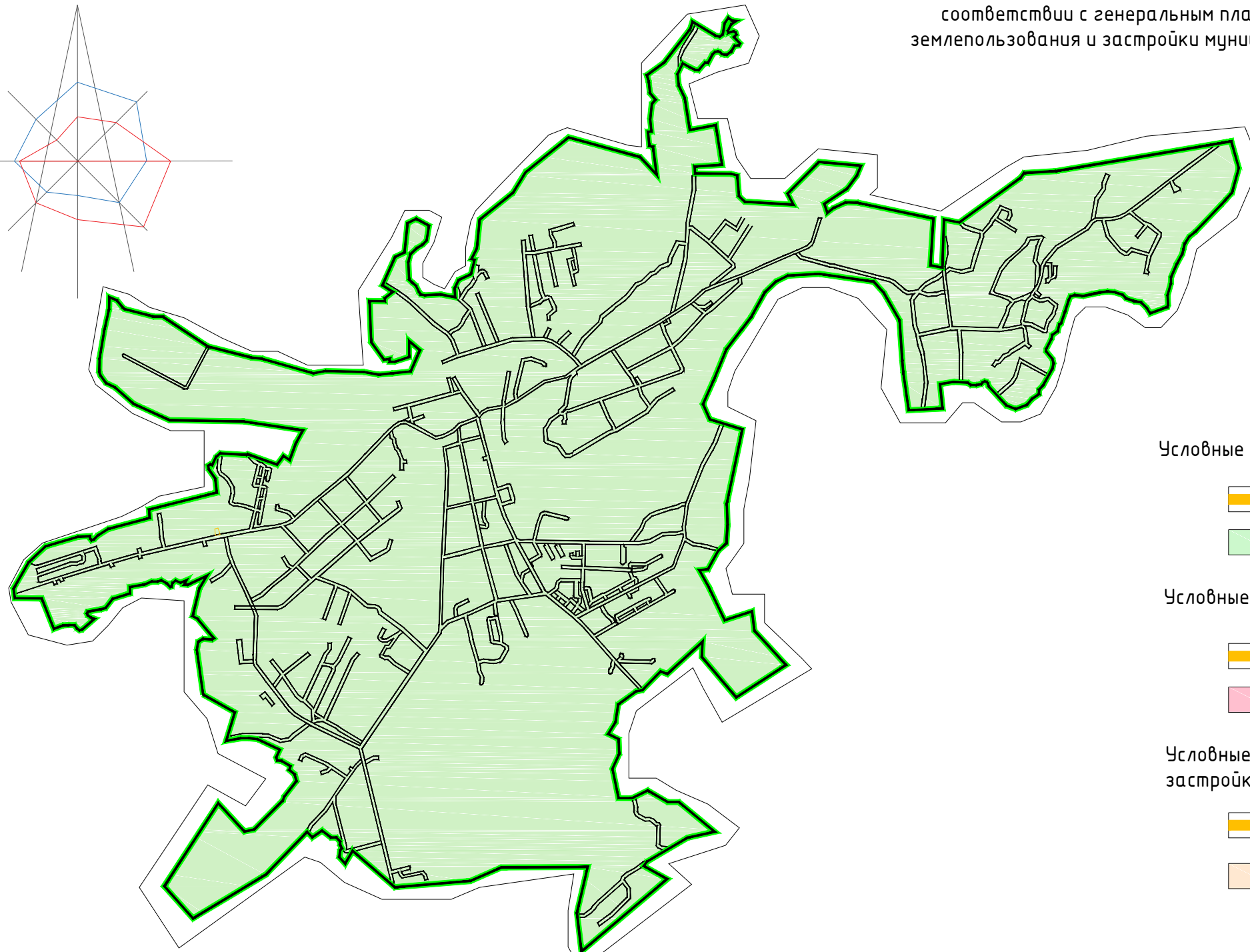
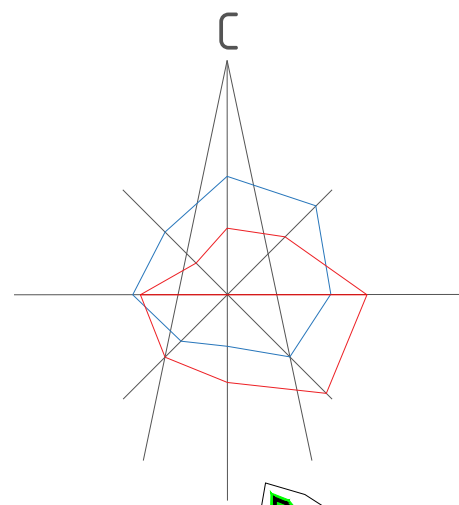
## Экспликация земельных участков

№ п/п по меж.	№ стр. на плане	Разрешенное использование	S по проекту	S по сведениям ГКН	Примечание
1	-	Малоэтажная многоквартирная жилая застройка	997	-	код* 2.1.1



\*Код принят в соответствии с "Классификатором видов разрешенного использования земельных участков (с изменениями на 30 сентября 2015 года)", утвержденным приказом Министерства экономического развития Российской Федерации от 1 сентября 2014 года N 540

Муниципальный контракт (договор) № 3084п/16 "Разработка проекта планировки и межевания земельного участка, расположенного по адресу: Калужская область, г. Боровск, ул. Берникова, д.78"					
Проект межевания территории земельного участка					
Изм.	Кол. уч.	Лист	№ док.	Подп.	Дата
Директор	Гулин				
ГАП	Рейзман				
Нач. ОГИ	Греков				
Выполнил	Пугачёв				
Н.контроль	Наумова				
Проект планировки территории				Стадия	Лист
Чертеж проекта межевания территории М 1:1000				ПМ	1
ООО "МФЦ "БИНОМ"				Листов	1



Схема с отображением границ проектируемой территории, зон функционального назначения в соответствии с генеральным планом, территориальных зон в соответствии с Правилами землепользования и застройки муниципального образования Боровского городского поселения



Условные обозначения:

-  - граница проектирования
-  - территория МО г.Боровск

Условные обозначения в соответствии с Генеральным планом г.Боровск:

-  - граница проектирования
-  - малоэтажные жилые дома

Условные обозначения в соответствии с Правилами землепользования и застройки г.Боровск:



-  - граница проектирования
-  - Ж-2: зона застройки малоэтажными жилыми домами

Схема зон функционального назначения в соответствии с Генеральным планом г. Боровск:

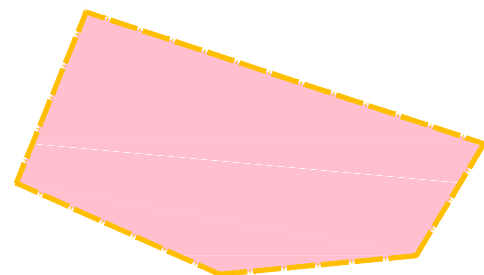
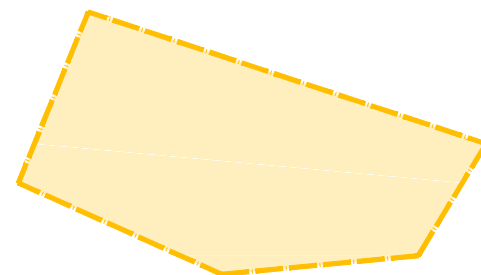


Схема с отображением границ территориальных зон в соответствии с Правилами землепользования и застройки г.Боровск:



Согласовано

Инв. № подл.	Подпись и дата	Взам. инв. №





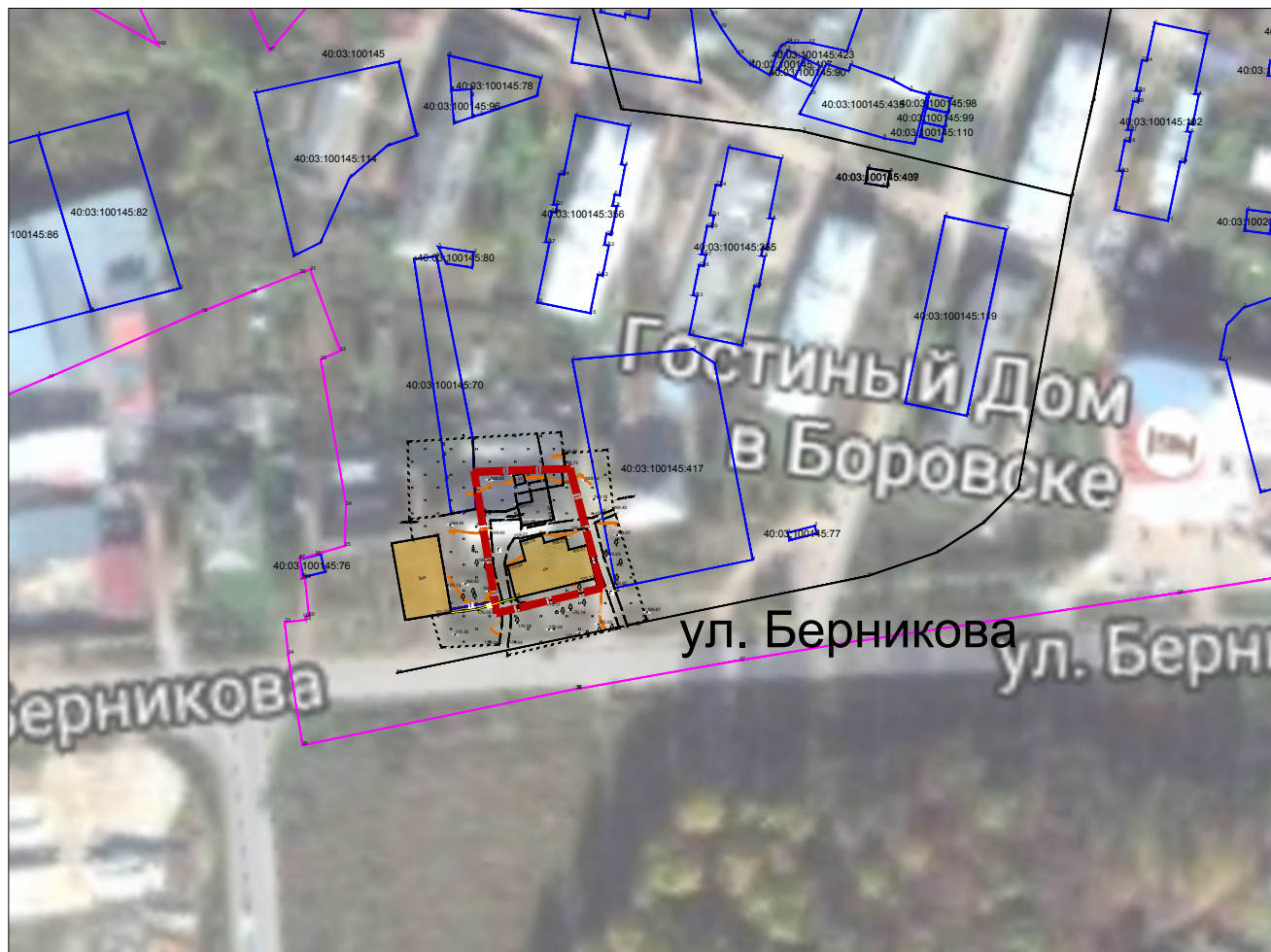
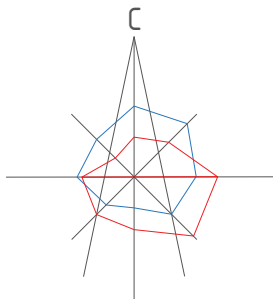











Муниципальный контракт (договор) № 3084п/16 "Разработка проекта планировки и межевания земельного участка, расположенного по адресу: Калужская область, г. Боровск, ул. Берникова, д.78"					
Проект планировки территории земельного участка					
Изм.	Кол. уч.	Лист	№ док.	Подп.	Дата
Директор	Гулин				
ГАП	Реїзман				
Нач. ОГИ	Греков				
Выполнил	Пузачёв				
Н.контроль	Наумова				
Материалы по обоснованию проекта планировки				Стадия	Лист
				МО	1
				Листов	5
Схема с отображением границ проектируемой территории, зон функционального назначения в соответствии с ГП, территориальных зон в соответствии с ПЗЗ муниципального образования Боровское городское поселение;				ООО "МФЦ "БИНОМ"	

Схема использования территории в период подготовки проекта планировки (опорный план) М 1:2000

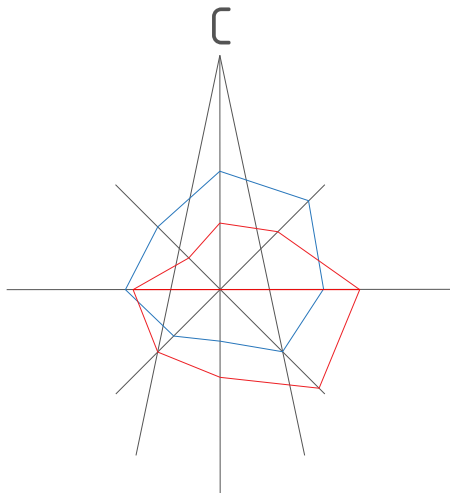


Условные обозначения:












-  -Граница кадастрового квартала
-  -Границы земельных участков, учтенных в государственном кадастре недвижимости
-  - существующий газопровод
-  - существующая теплосеть
-  - граница проектирования
-  - жилые здания
-  - склады и сараи
-  - Для размещения иных объектов промышленности, энергетики, транспорта, связи, радиовещания, телевидения, информатики, обеспечения космической деятельности, обороны, безопасности и иного специального назначения

						Муниципальный контракт (договор) № 3084п/16 "Разработка проекта планировки и межевания земельного участка, расположенного по адресу: Калужская область, г. Боровск, ул. Берникова, д.78"					
						Проект планировки территории земельного участка					
Изм.	Кол. уч.	Лист	№ док.	Подп.	Дата	Материалы по обоснованию проекта планировки			Стадия	Лист	Листов
Директор	Гулин								МО	2	5
ГАП	Рейзман					Схема использования территории в период подготовки проекта планировки (опорный план) М 1:2000			ООО "МФЦ "БИНОМ"		
Нач. ОГИ	Греков										
Выполнил	Пугачёв										
Н.контроль	Наумова										

Чертеж красных линий (основной чертеж проекта планировки территории)  
М 1:2000



Условные обозначения:

-  - Граница кадастрового квартала
-  - Границы земельных участков, учтенных в государственном кадастре недвижимости
-  - красные линии, проектируемые, координируемые
-  - граница проектирования
-  - существующий газопровод
-  - существующая теплосеть
-  - жилые здания
-  - склады и сараи
-  - Для размещения иных объектов промышленности, энергетики, транспорта, связи, радиовещания, телевидения, информатики, обеспечения космической деятельности, обороны, безопасности и иного специального назначения
-  - улицы районного значения
-  - второстепенные жилые улицы








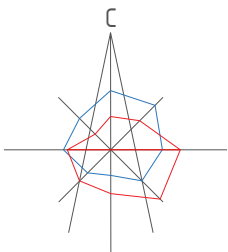
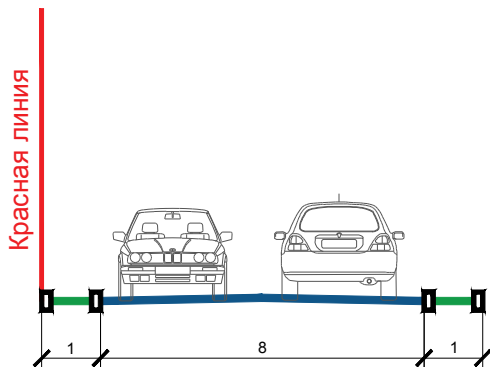
						Муниципальный контракт (договор) № 3084п/16 "Разработка проекта планировки и межевания земельного участка, расположенного по адресу: Калужская область, г. Боровск, ул. Берникова, д.78"			
						Проект планировки территории земельного участка			
Изм.	Кол. уч.	Лист	№ док.	Подп.	Дата	Проект планировки территории	Стадия	Лист	Листов
Директор	Гулин						МО	1	5
Г.АП	Рейзман					Чертеж красных линий (основной чертеж проекта планировки территории) М 1:2000	ООО "МФЦ "БИНОМ"		
Нач. ОГИ	Греков								
Выполнил	Пугачёв								
Н.контроль	Наумова								



Схема поперечных профилей улиц и проездов.



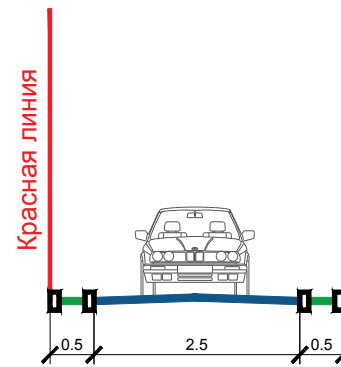
Поперечный профиль 1



тротуар                      Проезжая часть                      тротуар

Основной проезд

Поперечный профиль 2



тротуар                      Проезжая часть                      тротуар

Второстепенный проезд

Согласовано

Взам. инв. №

Подпись и дата

Инв. № подл.

1. Данный лист смотреть совместно с чертежом ППТ-1 "Чертеж проекта планировки"

						Муниципальный контракт (договор) № 3084п/16 "Разработка проекта планировки и межевания земельного участка, расположенного по адресу: Калужская область, г. Боровск, ул. Берникова, д.78"				
						Проект планировки территории земельного участка				
Изм.	Кол. уч.	Лист	№ док.	Подп.	Дата	Материалы по обоснованию проекта планировки		Стадия	Лист	Листов
Директор	Гулин							МО		
ГАП	Рейзман									
Нач. ОГИ	Греков									
Выполнил	Пугачёв									
Н.контроль	Наумова					Схема поперечных профилей улиц и проездов		ООО "МФЦ "БИНОМ"		